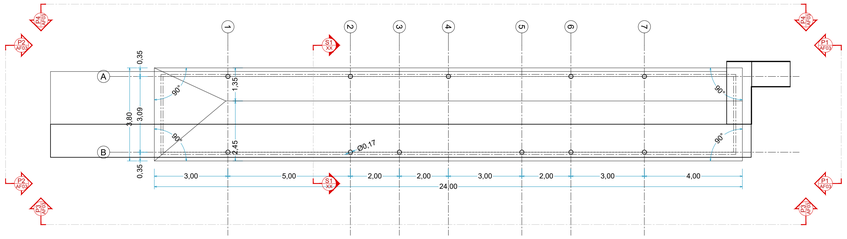

DATI DIMENSIONALI

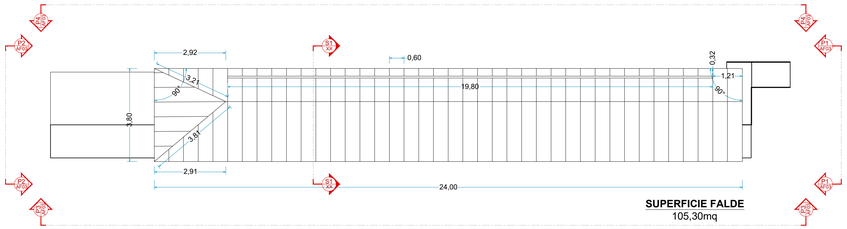

SUPERFICIE FALDE
105,30mq

PIANTA DELLE COPERTURE

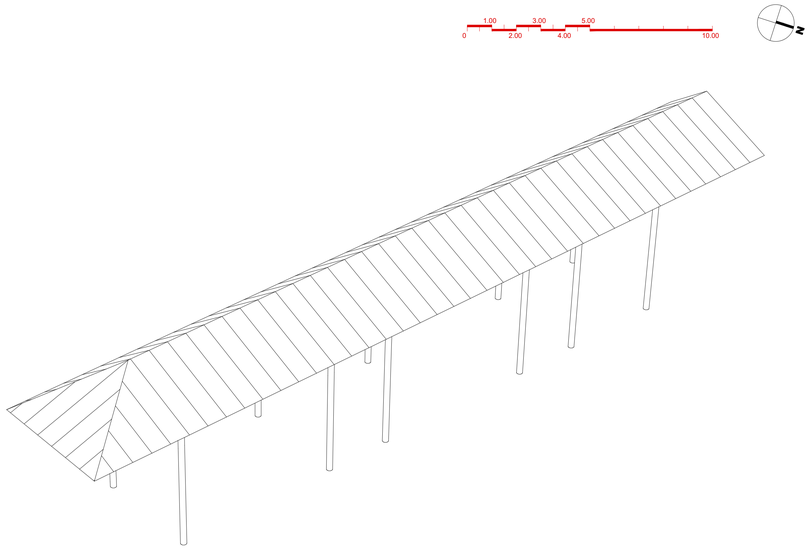

VISTA PROSPETTICA

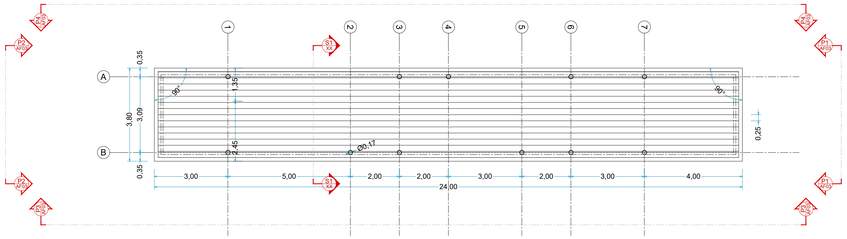

SUPERFICIE CONTROSOFFITTO
91,00mq

PIANTA DEI CONTROSOFFITTI

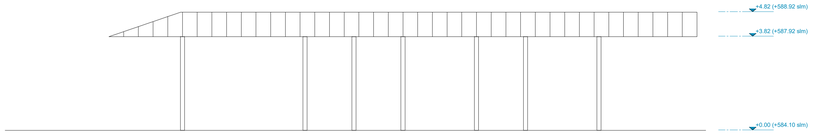

PROSPETTO P3

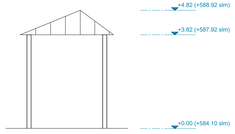

PROSPETTO P1

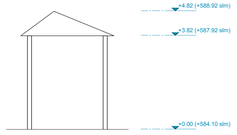

SEZIONE S1

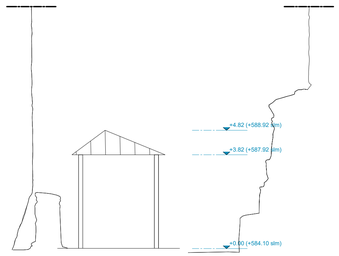

PROSPETTO P2

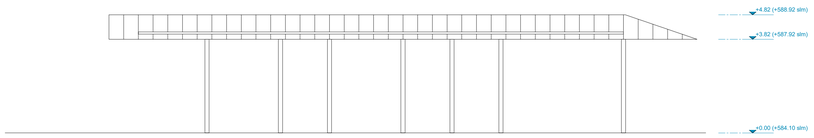

PROSPETTO P4

LEGENDA

- QUOTA PLANIMETRICA INTRADOSSO SOFFITTO AL FINITO
- QUOTA PLANIMETRICA AL FINITO
- QUOTA ESTRADOSSO AL FINITO
- QUOTA INTRADOSSO AL FINITO
- PENDENZA RAMPA
- PENDENZA DEFLUSSO ACQUA
- QUOTATURA
- ASSI
- SIGLA SEZIONE / CODICE n° TAVOLA — SEZIONE
- SIGLA PROSPETTO / CODICE n° TAVOLA — PROSPETTO
- SIGLA DETTAGLIO / CODICE n° TAVOLA — RICHIAMO DI DETTAGLIO

ETICHETTE

SIGLA EDIFICIO. LIV. N° LOCALE — DESTINAZIONE LOCALE
SUP. NETTA LOCALE — H SOFFITTO
F.0.1 | ATRIO | m² | 4.32m
INTERNI

COD. CONTESTO / N° OGGETTO — DESCRIZIONE
SUPERFICIE — LARGHEZZA
B1.1 | PASSEREL | 71.76 | 1.20m
ESTERNI

SIMBOLI SCALA

CODICE CONTESTO
CODICE SCALA
QUOTA DI PARTENZA ED ARRIVO
NUMERO GRADINO
LARGHEZZA SCALA
PEDATA GRADINO
ALZATA GRADINO
A.SC. 1 +0.00 / +5.511
L= 160 / P= 30 / H= 16.7
33 ALZATE (15+9+9)
NUMERO DI ALZATE COMPLESSIVE E PARZIALI

CODICI E SIGLE

CONTESTO A - Aree livello urbano
A1= Collegamento Nord da Tour Fromage a Torre dei Balivi
A2 = Accesso da Porta Praetoria + terrazza biglietteria
A3 = Terrazza vicolo Vescoz
A4= Piazzale Ex Birreria

CONTESTO B - Percorsi di visita
B1= Percorso da Porta Praetoria a Tour Fromage lato EST
B2 = Percorso Teatro Romano lato SUD
B3 = Percorso Teatro Romano lato NORD
B4= Percorso terrazza lato NORD
B5 = Percorso fronte piazzale Ex Birreria lato Ovest
B6 = Area fronte Biglietteria

CONTESTO C - Tour Fromage
CONTESTO D - Ex Bureau
CONTESTO E - Biglietteria

CONTESTO F - Elementi architettonici
F1 = Copertura piazzale Ex birreria
F2 = Copertura ingresso Tour Fromage
F3 =Scala esterna Tour Fromage

CONTESTO G - Torre Signori di Quart
CONTESTO H - Area di Porta Pretoria

A-S02 — SIGLA CONTESTO / SIGLA ABACO SOLAI-PERCORSI DI VISITA
B2.1 — SIGLA DI RICHIAMO CODICE ELEMENTO PROSSIMO
F01 — SIGLA FINITURE

F01 Tinta lavabile traspirante	F09 Blocchetti di Granito 8x8cm
F02 Intonaco in malta bastarda	F10 Smolleri in Pietra di Luserna
F03 Ceramica 10x10	F11 Recupero pavimentazione esistente
F04 Marmetta di granaglia 20x20	F12 Pavimentazione in vetro
F05 Listoni in legno di larice	F13 Prato
F06 Grigliato in acciaio	F14 Resina poliuretanica autolivellante
F07 Lastre in Pietra di Lucerna	F15 Pavimento in cemento industriale
F08 Finitura cemento faccialista	F16 Parquet

SERRAMENTI ESTERNI

tf = TOUR FROMAGE
B = EX BUREAU
bi = BIGLIETTERIA

SIGLA EDIFICIO — B.S1 — tf.S1 — SERRAMENTO ESTERNO — SERRAMENTO ESTERNO DA RIMUOVERE — LARGHEZZA NETTA — ALTEZZA NETTA

SIGLA EDIFICIO — B.P1 — B.P1 — PORTA / INFISSO INTERNO — PORTA / INFISSO INTERNO DA RIMUOVERE — LARGHEZZA NETTA — ALTEZZA NETTA

RETINI MATERIALI PRINCIPALI

- ACCIOTTOLATO (CONTESTO D)
- LISTONI DI LEGNO DI LARICE (CONTESTO B)
- LASTRICATO IN PIETRA DI LUSERNA (CONTESTO A)
- BLOCCHETTI DI GRANITO (CONTESTO A)
- SMOLLERI DI LUSERNA(CONTESTO A)

N.B. Per la tipologia, posizione esatta e dimensionamento degli elementi strutturali si rimanda agli elaborati strutturali.
N.B. Per quanto riguarda tipologia e dimensionamento degli elementi impiantistici si rimanda alle tavole specifiche.
N.B. Per quanto riguarda le caratteristiche di prevenzione incendi si rimanda alle tavole specifiche.
N.B. Per la stratigrafia dei muri e dei pavimenti si rimanda agli abachi di riferimento.
N.B. Tutte le misure e le dimensioni vanno verificate in fase di cantiere
N.B. i colori sono da concordare con la D.L./D.A.
N.B. Per le specifiche dei materiali vedi le relative voci di capitolato.
N.B. Il colore per la tinteggiatura delle pareti é a scelta della D.L./D.A.
N.B. Il colore e la finitura dei materiali sono da concordare con la D.L./D.A. in fase di cantiere previa visione di campionature
N.B. La posizione architettonica dei corpi illuminanti, dovrà essere verificata in fase di cantiere
N.B. Le quote altimetriche devono essere verificate in fase di cantiere. ***La quota relativa +0.00 fa riferimento alla quota assoluta di riferimento +584.10 slm***

UNIONE EUROPEA

Regione Autonoma Valle d'Aosta
Région Autonome Vallée d'Aoste

PROGRAMMA INVESTIMENTI PER LA CRESCITA E L'OCCUPAZIONE
FONDO EUROPEO DI SVILUPPO REGIONALE
L'Europe investit nelle zone rurali

DIPARTIMENTO SOPRINTENDENZA PER I BENI E LE ATTIVITÀ CULTURALI
Struttura Patrimonio archeologico - Piazza Roncas, 12 11100 Aosta

COMUNE DI AOSTA

Progetto Integrato "Rete cultura e turismo per la competitività Valorizzazione del comparto cittadino denominato "Aosta Est" nell'ambito del Programma investimenti per la crescita e l'occupazione 2014/20 (FESR).

CIG: 76775778F6
CUP: B62C16000060008

ELABORATO:
A F-03

ARCHITETTONICO

TITOLO DELL'ELABORATO:
F2_Copertura ingresso Tour Fromage - piante prospetti e sezioni

COD. ELABORATO:	SCALA:	REV:	DATA:
AE_DEF_ARC_F03	1:100	00	29-05-2020

GRUPPO DI LAVORO:
Cibinel - Laurenti - Martocchia architetti associati
Arch. Fabio Cibinel
Arch. Roberto Laurenti
Arch. Giorgio Martocchia
Viale Bruno Buozzi 77, 00197 Roma, telfax: 06 87906809, info@modostudio.eu, www.modostudio.eu

Zero4uno Ingegneria srl
Calle del Magazzen 1310/C – 30121 Venezia, tel: 041 72227, fax: 041 2750646, info@zero4uno.it

Dott. Geol. Mariano Mariani
Frazione Faisino 122, 64046 Montorio al Vomano (TE), mariano337@gmail.com

Consulenza archeologica:
Dott.ssa Ada Gabucci

Rilievi planoaltimetrici e dei manufatti:
Ad Hoc 3D solutions
Fraz. Le Roche 8 - 11020 Gressan (AO) Tel: +39.0165.267173, info@adhoc3d.com

Clima-Acustico:
Dott. Andrea Martocchia

Consulenza restauro architettonico:
Restauratore accreditato MIBACT Stefano Pulga

PROGETTO DEFINITIVO